










# MAPA

## RUTA ACCESIBLE 1 para personas con movilidad reducida QUERÉTARO- CENTRO HISTÓRICO



### SIMBOLOGÍA

 PUNTOS DE PARTIDA	 CALLES con accesibilidad <b>no confirmada</b>	 Museos y galerías
 ANDADORES <b>Ruta Accesible</b> sin tránsito vehicular	 Andadores poco accesibles (cuando hay puestos de artesanías)	 Zona de Restaurantes (dos o más restaurantes juntos)
 CALLES <b>Ruta Accesible</b> con tránsito vehicular	 Plazas, parques y jardines	 Iglesias y templos

Nota: se puede encontrar gran variedad de restaurantes, cafeterías, cocinas económicas y fondas en el Centro Histórico, pero para mayor legibilidad, en este mapa sólo marcamos las zonas donde hay varios juntos.